GEO FORGE

DIGITAL GEOLOGY

СКИЛ

Система контроля исполнения лицензионных обязательств
и обеспечения деятельности горнодобывающих компаний

GEO FORGE
DIGITAL GEOLOGY

Горнодобывающие компании ежедневно сталкиваются с множеством рутинных задач:

50+ видов документов

30+ видов проектов

20+ видов форм отчетности

10+ видов обязательств

Бесконечные корректировки отчетности

Частые ошибки

Большое количество разрозненных excel файлов

Частые изменения нормативных документов

Дополнительный персонал

Привлечение сервисных компаний

Высокие затраты

Риски штрафов

Досрочное прекращение лицензии

Кому подходит СКИЛ?

GEO FORGE
DIGITAL GEOLOGY

СКИЛ подходит для горнодобывающих компаний любого масштаба, ведущих деятельность по геологическому изучению, разведке и добыче всех типов полезных ископаемых

Если вы хотите:

- Избежать нарушений условий недропользования
- В срок и с наименьшими трудозатратами сдавать регламентированную отчетность
- Видеть сводную картину вашего бизнеса в части недропользования
- Отслеживать изменения вокруг вашего участка недр
- Иметь надежный архив документации
- Быть в курсе последних изменений законодательства
- Понимать, как видят вас контролирующие органы

то СКИЛ является надежным решением для обеспечения вашей деятельности

GEO FORGE
DIGITAL GEOLOGY

СКИЛ помогает горнодобывающим компаниям управлять деятельностью, соблюдать сроки и обязательства по лицензиям

Реестр лицензий

Сводная картина вашего бизнеса в части недропользования

Справочная и правовая информация

Изменения в законодательстве и справочные материалы

Мониторинг обязательств, заявок, уведомлений

Контроль сроков, условий и нарушений

Контроль исполнения планов и объемов работ

Ведение операционного учета

Геологическая и государственная отчетность

Сдача в срок и с наименьшими трудозатратами

Картография распределенного и нераспределённого фонда

Отслеживание изменений вокруг вашего участка

Реестр лицензий

GEO FORGE
DIGITAL GEOLOGY

Сводная картина вашего бизнеса в части недропользования

- Структурирование общей информации по лицензиям
- Связанные документы и информация по связанным лицензиям
- Мониторинг статуса лицензий, оповещения о контрольных сроках
- Актуальная информация по участку недр, запасам и ресурсам полезных ископаемых

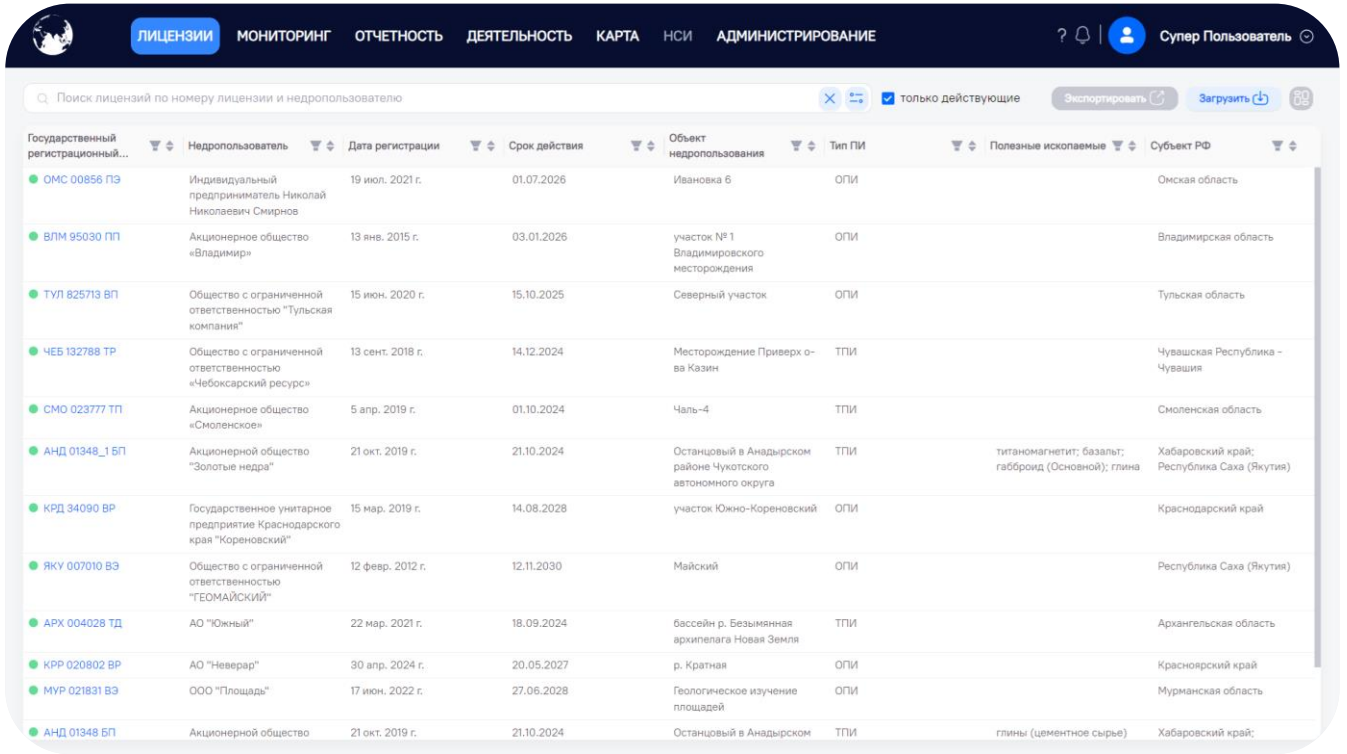

Получайте актуальную информацию по лицензиям и участкам недр в едином окне

Мониторинг обязательств, заявлений, уведомлений

GEO FORGE
DIGITAL GEOLOGY

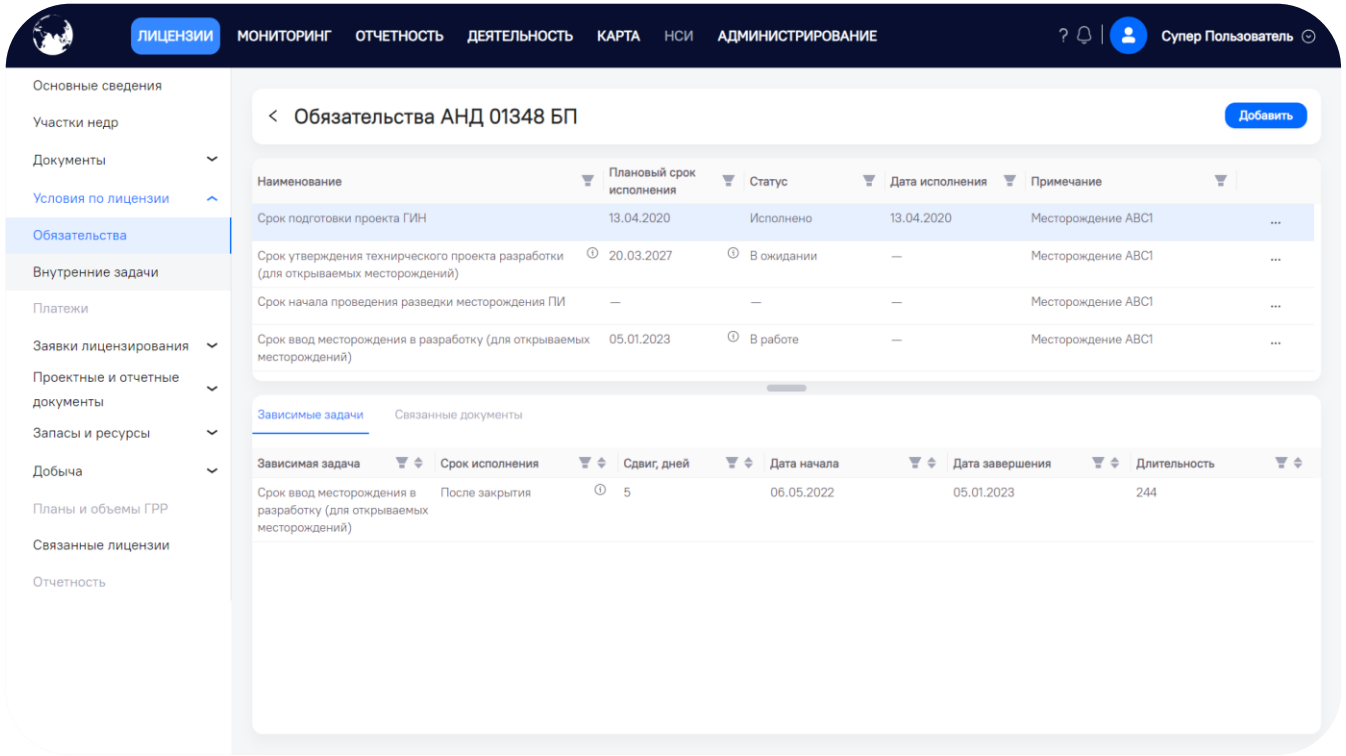

Контроль сроков, условий, нарушений

- Представление всех обязательств по лицензиям
- Контроль исполнения задач, связанных с обязательствами по лицензиям
- Уведомления о необходимости начала работ, промежуточных и контрольных сроках
- Контроль дополнительных обязательств
- Мониторинг уведомлений из ЛКН

Контролируйте обязательства по лицензиям для избежания нарушений недропользования и штрафов

Геологическая и государственная отчетность

GEO FORGE
DIGITAL GEOLOGY

Сдача в срок и с наименьшими трудозатратами

- Геологическая отчетность по работам на геологическое изучение и разведку
- Государственная отчетность по разработке полезных ископаемых
- Информационные отчеты и отчеты о мониторинге состояния недр
- Консолидация информации за квартал, год
- Формат отчетов для автоматизированной передачи в гос. органы

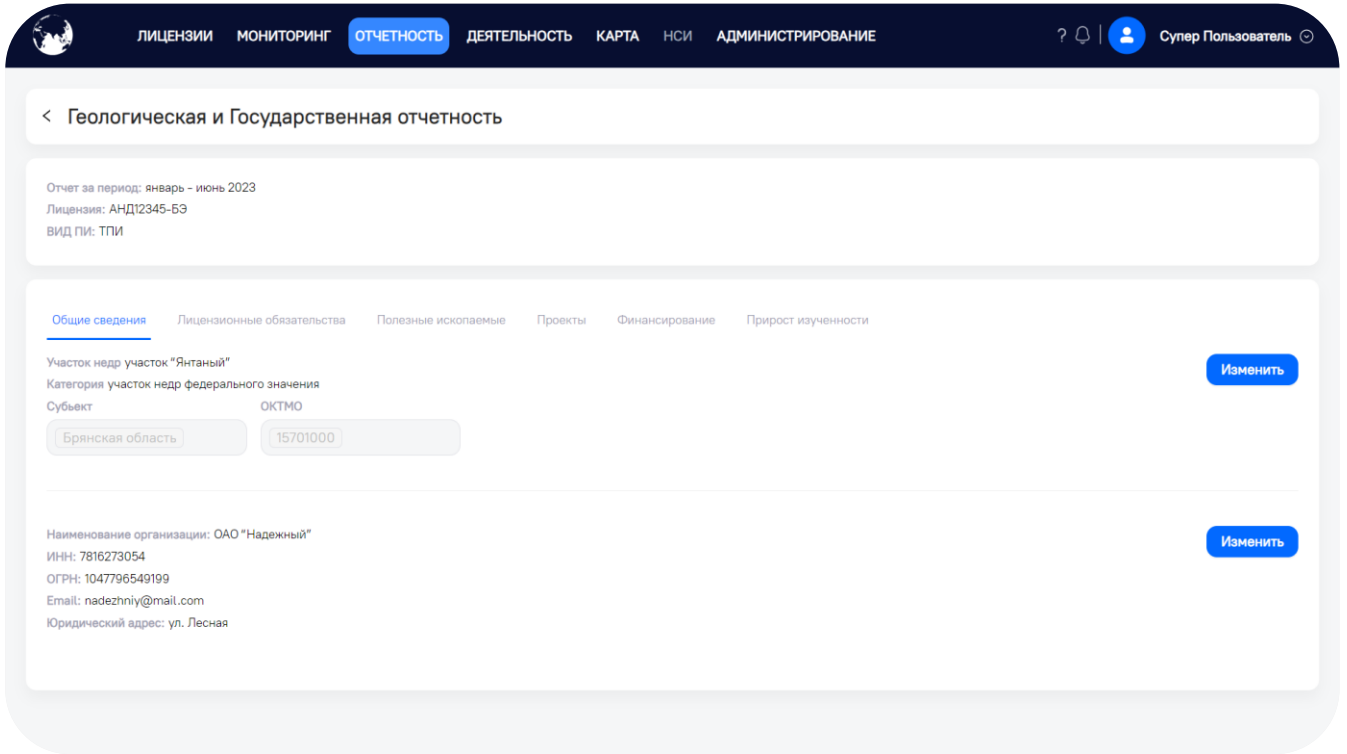

Подготовьте и отправьте необходимую отчетность
с помощью удобных инструментов

Контроль планов и объемов работ

GEO FORGE
DIGITAL GEOLOGY

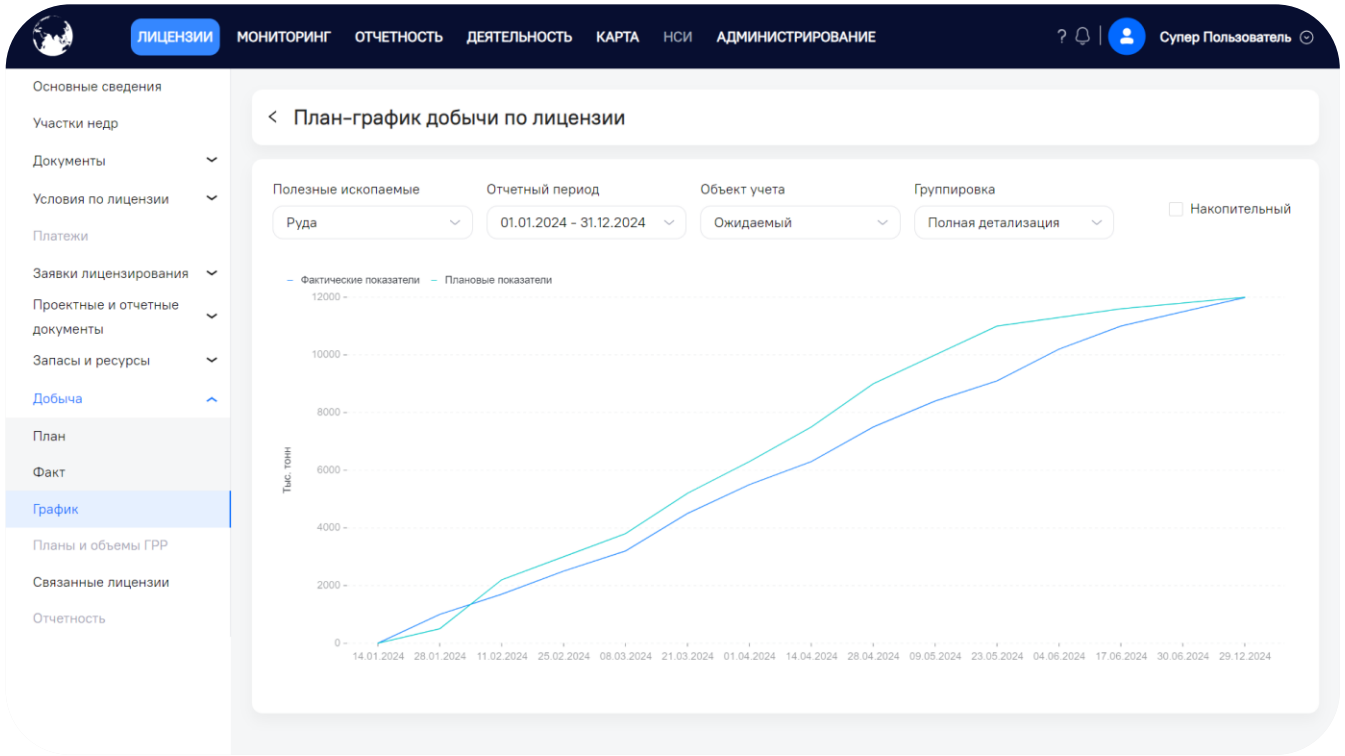

Ведение операционного учета

- Управление данными по плановым и фактическим объемом ГРР
- Контроль исполнения календарных планов по добыче полезных ископаемых
- Регулярный операционный контроль детализированных планов
- Аналитика и отчетность для руководителей

Контролируйте операционную деятельность, исполнение планов и объемов работ по добыче и разведке

Картография распределенного и нераспределенного фонда

GEO FORGE
DIGITAL GEOLOGY

Отслеживайте изменения вокруг ваших участков и исследование территорий

- Участки недр по лицензиям
- Перечень сведений об участке недр
- Участки недр под аукционы
- Заявки на геологическое изучение недр
- История изменений за период

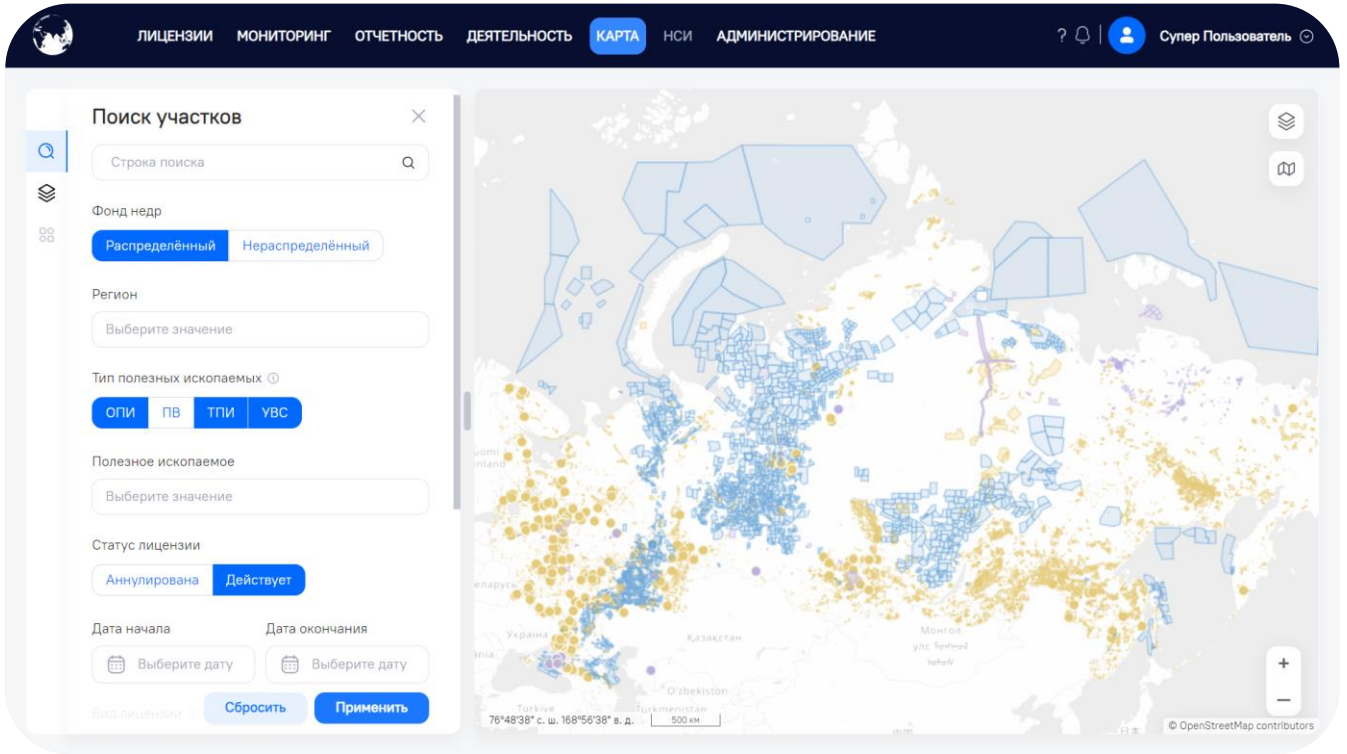

Исследуйте территории и находите информацию с помощью картографических инструментов

Справочная и правовая информация

GEO FORGE
DIGITAL GEOLOGY

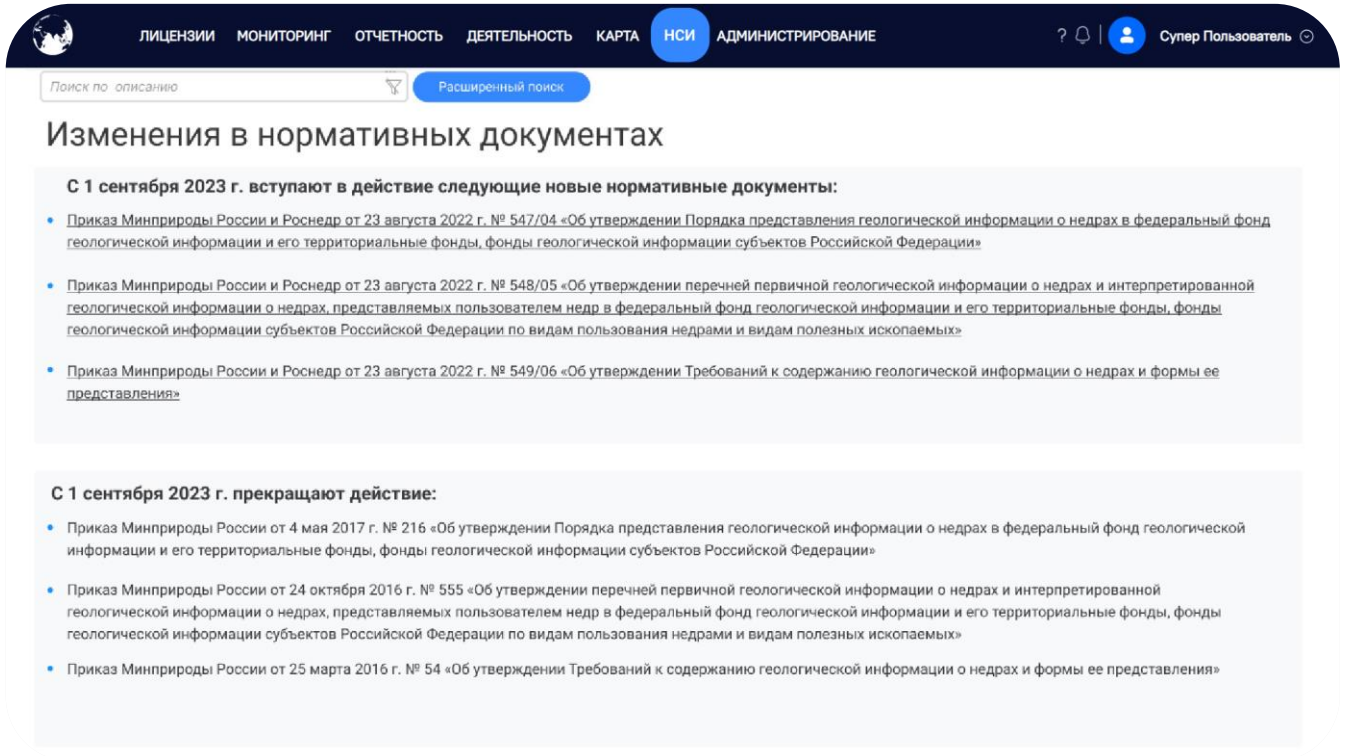

Изменения в законодательстве и справочные материалы

- Федеральное и региональное законодательство субъектов РФ
- Изменения в законодательстве и в нормативно-правовых актах
- Технические нормы и правила
- Методики и справочные материалы
- База знаний и ответов на популярные вопросы

Будьте в курсе последних изменений в законодательстве, нормативно-правовых актах и методиках

Варианты использования

GEO FORGE
DIGITAL GEOLOGY

Облако

- Быстрый старт
- Масштабируемость
- Гибкие тарифы

Персональное облако

- Контроль приватности
- Кастомизация

На сервере заказчика

- Полный контроль
- Интеграция с внутренними системами

Выбирайте наиболее подходящий для вас вариант использования системы

Roadmap 2024

GEO FORGE
DIGITAL GEOLOGY

Раздел «Картографический»
- Участки недр по лицензии
- Распределенный и нераспределенный фонд недр
- Фильтрация элементов карты
- Отображение перечня сведений об участках на карте

Раздел «Контроль обязательств»
- Реестр обязательств
- Детализация и мониторинг подзадач для исполнения обязательств
- Уведомления о начале/окончании обязательств
- Добавление/удаление собственных обязательств
- Связь обязательств и документов по их исполнению

Раздел «Оперативный мониторинг исполнения планов и объемов работ»
- Добавление/удаление задач, связанных с исполнением проектов
- Добавление/удаление задач в рамках операционной деятельности
- Уведомления о движении задач и просроченных вехах

Доработка функционала существующих разделов

2024 | март | май | август | октябрь

Раздел «Реестр лицензий»
- Загрузка данных по лицензиям
- Список лицензий с поиском и фильтрацией
- Паспорт лицензии: основные сведения о лицензии, участке недр
- Импорт/экспорт лицензий в формате xml
- Связанные лицензии

Раздел «Ведение документов»

Раздел «Государственная и геологическая отчетность»
- Возможность внесения данных для формирования отчетности в ежедневном, еженедельном, ежемесячном режимах
- Формирование квартальной и годовой отчетности
- Импорт/экспорт отчетов в АСЛН

Раздел «Справочно-правовая информация»
- Отображение информации о изменениях в законодательстве

Доработка функционала существующих разделов

GEO FORGE

GEO FORGE
DIGITAL GEOLOGY

Мы занимаемся проектированием, разработкой и внедрением программного обеспечения для цифровизации геологической отрасли.

Большой опыт позволяет нам создавать решения, которые помогают заказчикам решать задачи с максимальным удобством и минимальными затратами.

Команда профессионалов

Безопасность

Реализованные проекты

Российское ПО

Опыт работы в геологической отрасли

Мы предоставляем высококачественный сервис с использованием новейших технологий



GEO FORGE

DIGITAL GEOLOGY

ООО «Гео Форндж»
info@geoforge.ru
+7 919 36 37 947
geo-skil.ru

Тарифы

GEO FORGE
DIGITAL GEOLOGY

Модули / Тарифы	СКИЛ light	СКИЛ middle	СКИЛ full
Реестр лицензий	✓	✓	✓
Мониторинг	✓	✓	✓
Государственная и геологическая отчетность	-	✓	✓
Контроль планов и объемов работ	-	-	✓
Картографический	✓	✓	✓
Справочно-правовой	✓	✓	✓
Возможность размещения в персональном облаке	-	-	✓
Количество пользователей	1	до 5	более 5
Стоимость в квартал		300 000 ₽	по запросу